
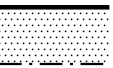


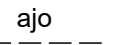
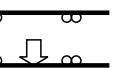
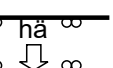





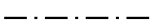
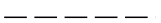


- II Roomalainen numero osoittaa rakennusten, rakennuksen tai sen osan suurimman sallitun kerrosluvun.
- e=0.25 Tehokkuusluku eli kerrosalan suhde tontin pinta-alaan.
- as 15% Merkintä osoittaa, kuinka monta prosenttia rakennusallalle sallitusta kerrosalasta saadaan käyttää asuinhuoneistoja varten.
-  Rakennusala.
-  Istutettava alueen osa.
-  Säilytettävä / istutettava puurivi.
-  Katu.
-  Ohjeellinen ajoyhteys.
-  Ajoneuvoliittymän likimääräinen sijainti.
-  Ajoneuvoliittymän likimääräinen sijainti. Liittymästä sallittu vain pelastusajoneuvojen hälytysajo. Liittymä tulee toteuttaa puomillisena.

### ASEMAKAAVAMERKINNÄT JA -MÄÄRÄYKSET

-  **TY** TEOLLISUUSRAKENNUSTEN KORTTELIALUE, JOLLA YMPÄRISTÖ ASETTAA TOIMINNAN LAADULLE ERITYISIÄ VAATIMUKSIA.
-  **LT** YLEISEN TIEN ALUE.
-  **ET** YHDYSKUNTATEKNISTÄ HUOLTOA PALVELEVIEN RAKENNUSTEN JA LAITOSTEN ALUE.
-  3m kaava-alueen rajan ulkopuolella oleva viiva.
-  Korttelin, korttelinosan ja alueen raja.
-  Osa-alueen raja.
-  Ohjeellinen alueen tai osa-alueen raja.
- 25** Korttelin numero.
- 8** Ohjeellisen tontin numero.
- TIEMESTARINKUJA** Kadun nimi.

### ASEMAKAAVAN MUUTOS OSASSA KORTTELIA 25 - PELASTUSLAITOS

ASEMAKAAVAN MUUTOS KOSKEE OSAA KORTTELIA 25, YLEISEN TIEN ALUETTA SEKÄ KATUALUETTA. ASEMAKAAVAN MUUTOKSELLA MUODOSTU OSA KORTTELIA 25, YLEISEN TIEN ALUETTA SEKÄ KATUALUETTA.

TEKNISET MUUTOKSET 13.5.2024  
 EHDOTUS 11.3.2024  
 LUONNOS 9.1.2024

  
 Lotta Märsylä  
 Kaavasuunnittelija

  
 Ville Vihanta  
 Kaavoitusinsinööri, YKS 691

