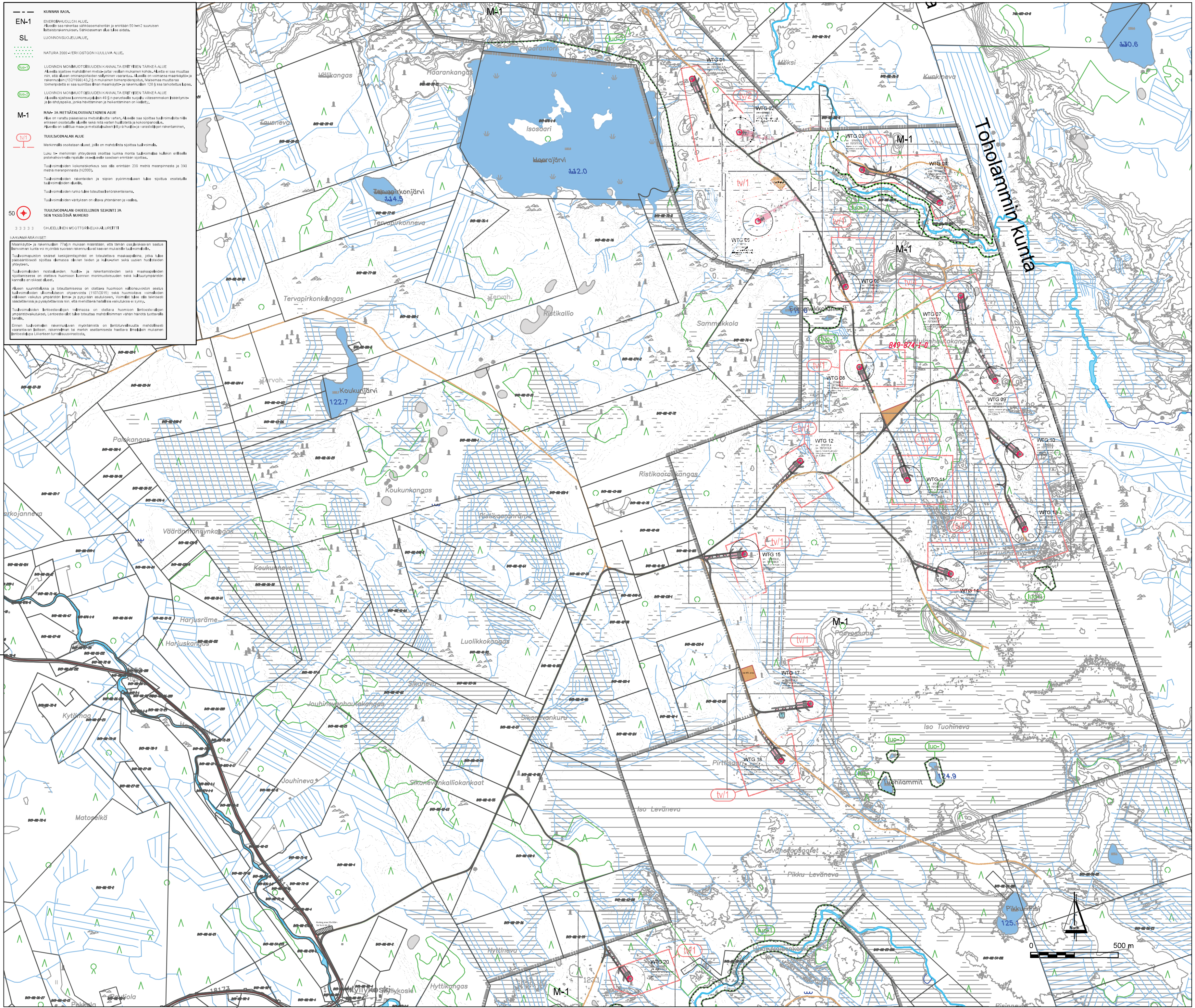

LEGEND / MERKINNÄT:

Symbol	Description
SL	Conservation area / LUONNONSUOJELUALUE
luo-1	Biodiversity area / BIOLOGISEN MONIMUOTOISUUDEN ALUE There is a potential forest and / or water site in the area. The area must not be altered in such a way as to compromise the preservation of the characteristics of the area / Alueella sijaitsee mahdollinen metsä- ja/tai vesilain mukainen kohde. Aluetta ei saa muuttaa niin, että alueen ominaispiirteiden säilyminen vaarantuu.
luo-2	Biodiversity area / BIOLOGISEN MONIMUOTOISUUDEN ALUE In the area there is a breeding and resting place protected by the Nature Conservation Act 49, the destruction and degradation of which is prohibited. Alueella sijaitsee luonnonsuojelulain 49 §:n perusteella suojeltu viitasammakon lisääntymis- ja levähdyspaikka, jonka hävittäminen ja heikentäminen on kielletty.
	Protected area / SUOJELUALUE
tv	Wind turbine area / TUULIVOIMALAN ALUE
M-1	Agricultural and forestry-dominated area / MAA- JA METSATALOUSVALTAINEN ALUE
	Snow mobile route / OHJEELLINEN MOOTTORIKELKKAILURETTI
sm	Relics / ARKEOLOGISET LÖYDOT
	Wind farm boundary / OSAYLEISKAAVA-ALUEEN RAJA
WTG 10	Wind turbine generator number / TUULIVOIMAGENERAATTORIN NUMERO
	WTG Position - Foundation / VOIMALAN SIJAINTI - PERUSTUS
	Rotor diameter / ROOTTORIN HALKAISIJA
	New road / UUSI TIE
	Extension of existing road / LAAJENNETAAN OLEMASSA OLEVIA TIE
	Estimated position of the existing roads determined by air image/ ILMAKUVAN PERUSTEELLA ARVIOIDUN, OLEMASSA OLEVAN TIEN SIJAINTI
	Office - storage area / TOIMISTO - VARASTOTILA
	Landfill area / MAANLAJITYSALUE
	Detail frame / YKSITYISKOHTAINEN SUUNNITELMA

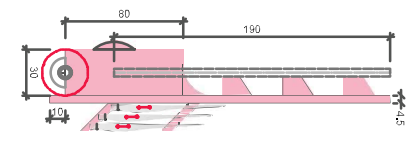

Windturbine model / TUULIVOIMALAN MALLI:	XXX
Hub height / NAVAN KORKEUS:	XXXm
Specification / ERITTELY:	
Coordinate system / KOORDINAATTIJÄRJESTELMÄ:	ETRF89.TM-35/Fin
Basic map / PERUSKARTTA:	Kiinteistorajat2017.dwg Suunnittelupohjakartta_Toholampi_Lestijärvi.dwg

All measurements have to be controlled responsibly and have to be verified during the construction.
Any discrepancy have to be announced to the construction site management without any delay!
Drawing`s units are in metric system

KAAVAAN MERKITYISSÄ MITOITUKSISSA ON PITÄYDYTTÄVÄ, JA NE TULEE VARMISTAA RAKENTAMISEN AIKANA.
KAIKKI EROAVUUDET ON RAPORTOITAVA VÄLITTÖMÄSTI RAKENNUSTYÖMAAN JOHDOLLE.
KAAVAPIIRUSTUKSEN MITTAYKSIKOT ON LAADITTU METRISEN JÄRJESTELMÄN MUKAISESTI.

Windturbine model:	**XXX** Hub height: xxx m
Specification :	
Coordinate system :	**ETRF89.TM-35/Fin**
Basic map:	TOLE-LÄTO grid background map 1-250.tif TOLE-LÄTO projects topo map 1-25.tif

OVERALL PLAN
not to scale

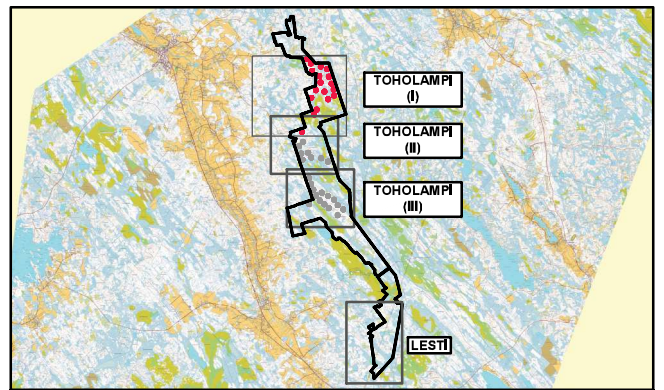

WIND FARM / TUULIPUISTO "TOHOLAMPI - (I)"

General Layout / Yleispohjapiirustus

project number: 1-61-013 / 2177

	Date / Pvm	Name / Nimi	File name / Tiedostonimi:
drawn by/ laatinut:	23.01.2020	Danuta Promnik	TOLE_BA_LAMPI-I_W 1-W 20
verified by/ tarkastanut:	12.02.2020	Roland Janßen	Substitute for / Korvaa tiedoston:
issued by/ myöntänyt:	12.02.2020	Paul Bade	TOLE_BasicPlan

Plan development / Suunnitelman toteutus:
wpd Toholampi-Lestijärven Tuulipuisto Oy
Keilaranta 19
02150 ESPOO
y-tunnus: 2514805-2

Date / Pvm: 12.02.2020
Signature / Allekirjoitus:

Scale / Mittakaava:	Format / Formaatti:	Plan content / Suunnitelman sisältö:
1:7.000	A0	**Site plan for 18 wind turbines** Yleissuunnitelma 18 tuulivoimalaa