

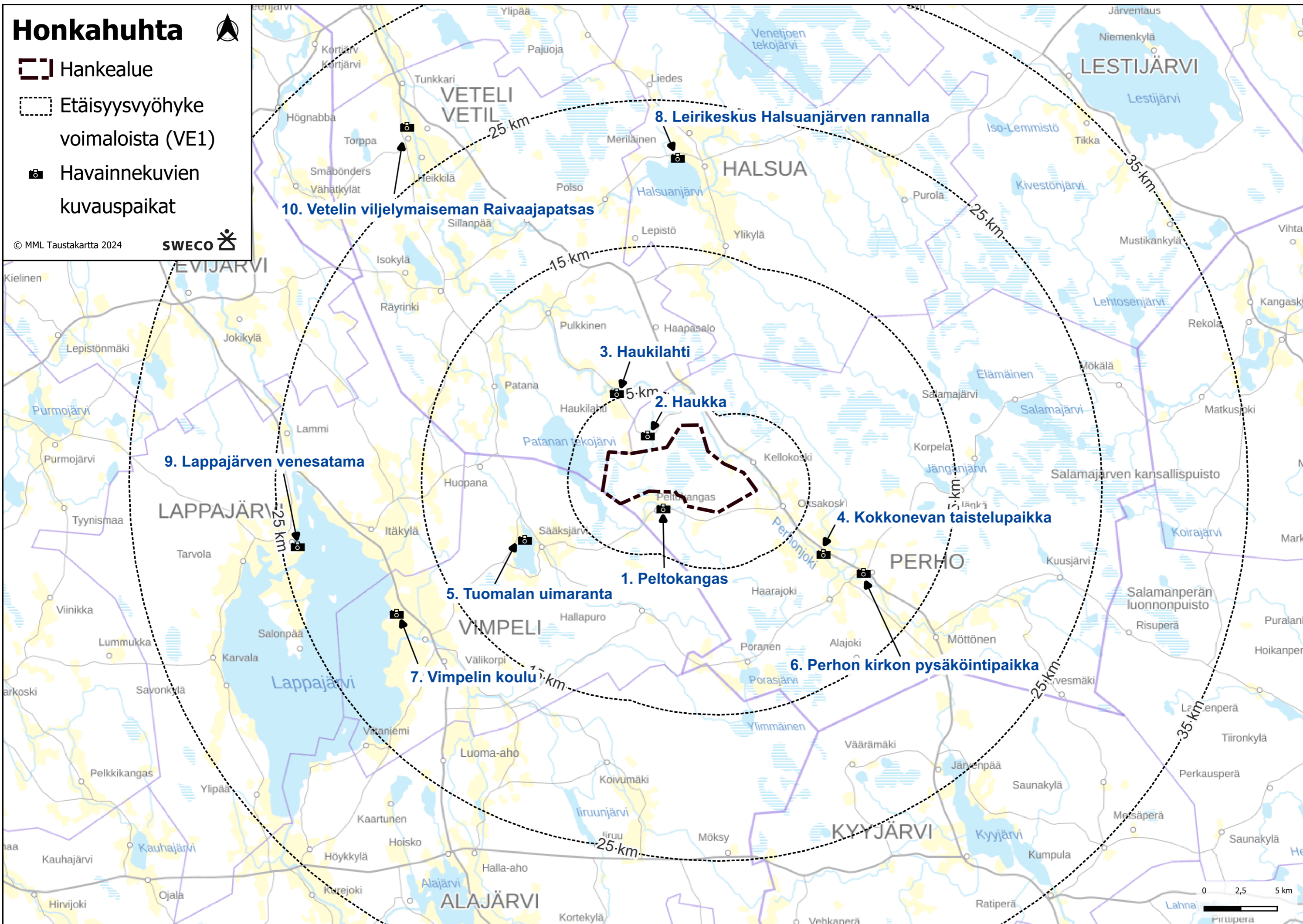
Honkahuhta



- Hankealue
- Etäisyysvyöhyke voimaloista (VE1)
- Havainnekuvien kuvauspaikat

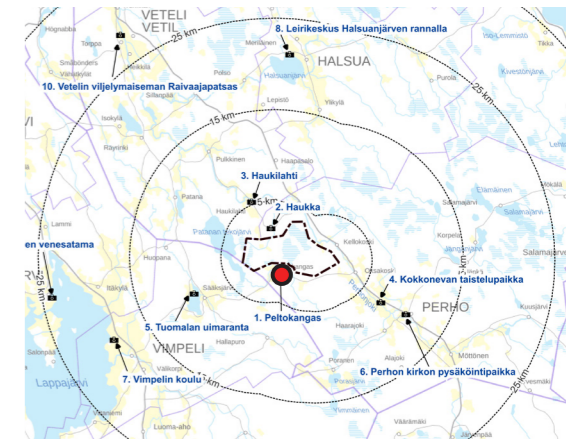
© MML Taustakartta 2024

SWECO



1. Peltokangas (2,0 km voimaloista)

(Tiedoksi: Yhtä taka-alalle suunnitelluista voimaloista on siirretty kuvien laatimisen jälkeen vähäisesti suunnitelmassa. Muutoksen vaikutus kuvan näkymään ei ole huomattava.)



Kuvasovite VE1 Peltokangas (2,0 km voimaloista)

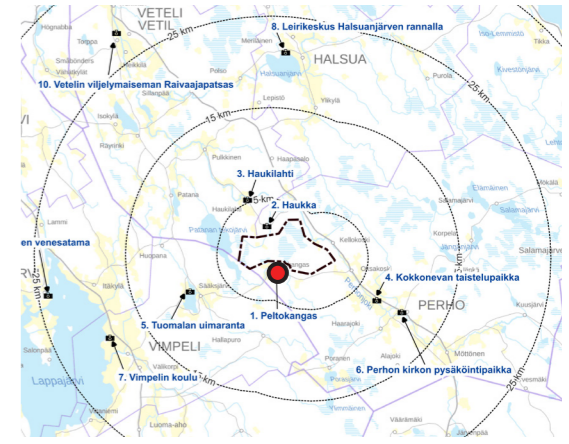


Kuvasovite VE2 Peltokangas (2,0 km voimaloista)



1. Peltokangas (2,0 km voimaloista)

(Tiedoksi: Yhtä taka-alalle suunnitelluista voimaloista on siirretty kuvien laatimisen jälkeen vähäisesti suunnitelmassa. Muutoksen vaikutus kuvan näkymään ei ole huomattava.)



Havainnekuva VE1 Peltokangas (2,0 km voimaloista)

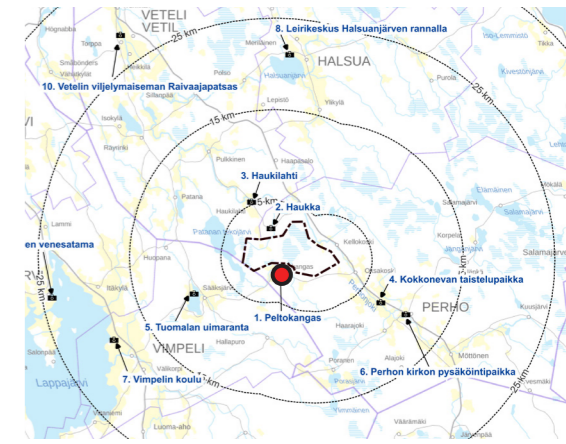


Havainnekuva VE2 Peltokangas (2,0 km voimaloista)



1. Peltokangas (2,0 km voimaloista)

(Tiedoksi: Yhtä taka-alalle suunnitelluista voimaloista on siirretty kuvien laatimisen jälkeen vähäisesti suunnitelmassa. Muutoksen vaikutus kuvan näkymään ei ole huomattava.)



Pimeän ajan havainnekuva VE1 Peltokangas (2,0 km voimaloista)

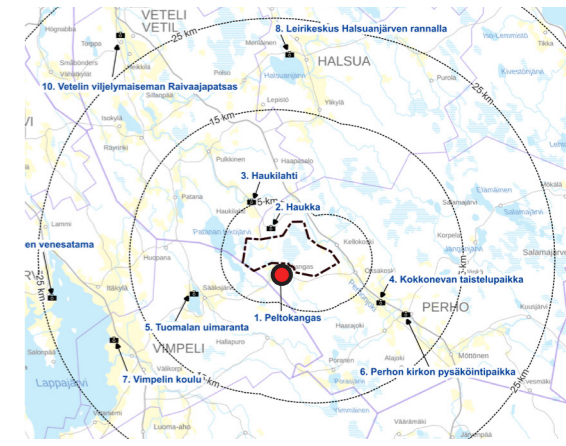


Pimeän ajan havainnekuva VE2 Peltokangas (2,0 km voimaloista)



1. Peltokangas / Yhteisvaikutukset

(Tiedoksi: Yhtä taka-alalle suunnitelluista voimaloista on siirretty kuvien laatimisen jälkeen vähäisesti suunnitelmassa. Muutoksen vaikutus kuvan näkymään ei ole huomattava.)



Yhteisvaikutusten kuvasovite VE1 Peltokangas (2,0 km voimaloista)



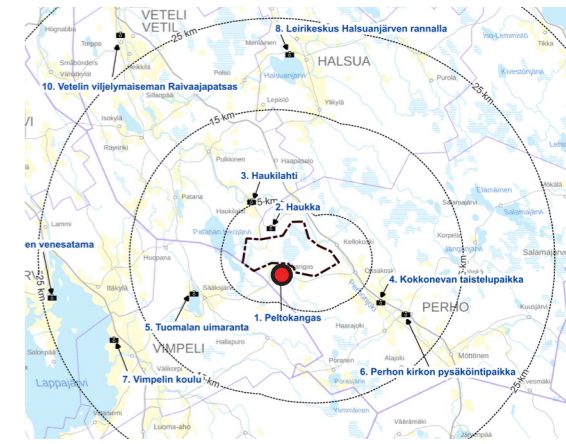
Yhteisvaikutusten kuvasovite VE2 Peltokangas (2,0 km voimaloista)



1. Peltokangas / Yhteisvaikutukset

(Tiedoksi: Yhtä taka-alalle suunnitelluista voimaloista on siirretty kuvien laatimisen jälkeen vähäisesti suunnitelmassa. Muutoksen vaikutus kuvan näkymään ei ole huomattava.)

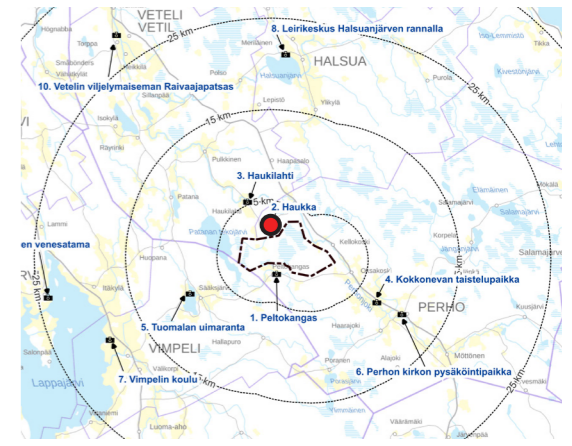
Yhteisvaikutusten havainnekuva VE1 Peltokangas (2,0 km voimaloista)




Yhteisvaikutusten havainnekuva VE2 Peltokangas (2,0 km voimaloista)




2. Haukka (2,1 km voimaloista)



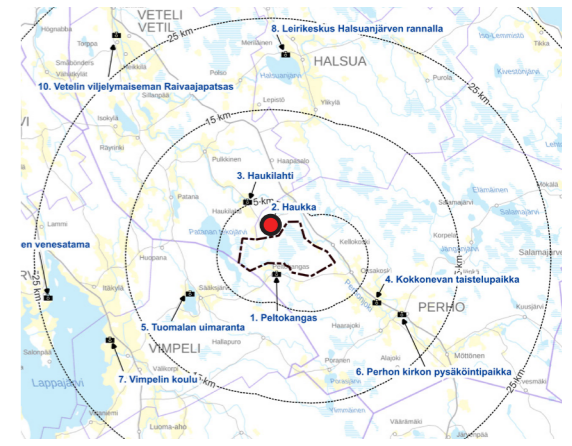
Kuvasovite VE1 Haukka (2,1 km voimaloista)



Kuvasovite VE2 Haukka (2,1 km voimaloista)



2. Haukka (2,1 km voimaloista)



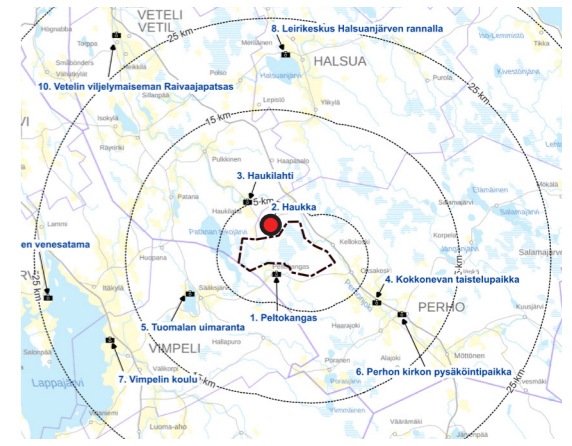
Havainnekuva VE1 Haukka (2,1 km voimaloista)



Havainnekuva VE2 Haukka (2,1 km voimaloista)




2. Haukka (2,1 km voimaloista)



Pimeän ajan havainnekuva VE1 Haukka (2,1 km voimaloista)



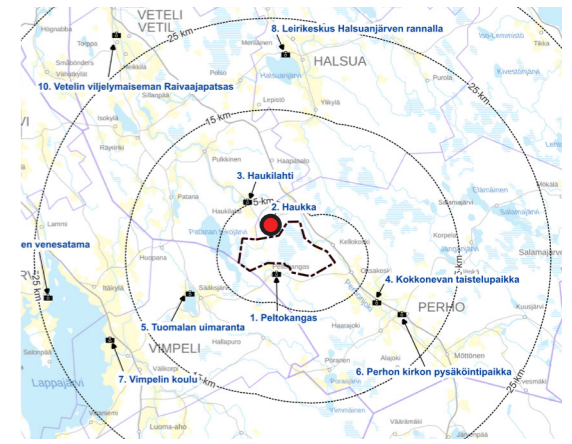
Pimeän ajan havainnekuva VE2 Haukka (2,1 km voimaloista)



2. Haukka (2,1 km voimaloista)

Rinnakkaishankkeet eivät näy havainnekuvapisteeseen

Yhteisvaikutusten kuvasovite VE1 Haukka (2,1 km voimaloista)

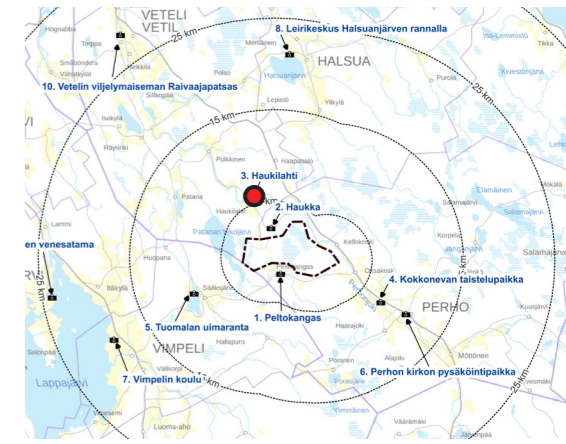


Yhteisvaikutusten kuvasovite VE2 Haukka (2,1 km voimaloista)



3. Haukilahti (5,3 km / 5,6 km voimaloista)

(Tiedoksi: Yhtä taka-alalle suunnitelluista voimaloista on siirretty kuvien laatimisen jälkeen vähäisesti suunnitelmassa. Muutoksen vaikutus kuvan näkymään ei ole huomattava.)



Kuvasovite VE1 Haukilahti (5,3 km voimaloista)

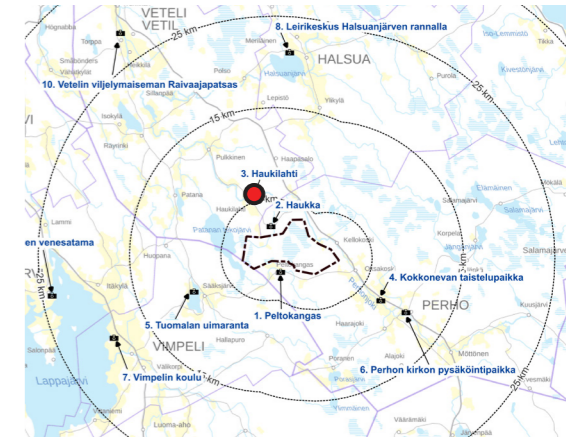


Kuvasovite VE2 Haukilahti (5,6 km voimaloista)



3. Haukilahti (5,3 km / 5,6 km voimaloista)

(Tiedoksi: Yhtä taka-alalle suunnitelluista voimaloista on siirretty kuvien laatimisen jälkeen vähäisesti suunnitelmassa. Muutoksen vaikutus kuvan näkymään ei ole huomattava.)



Havainnekuva VE1 Haukilahti (5,3 km voimaloista)



Havainnekuva VE2 Haukilahti (5,6 km voimaloista)

