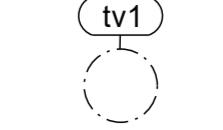


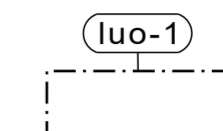
Yleiskaavamerkintöjen selitykset:

Erityisominaisuuksien rasteri- tai viivamerkinnyt:

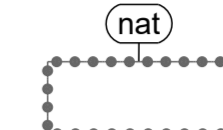


Tuulivoimalan alue.

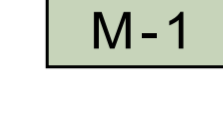
- Luku tv-merkinään yhteydessä osoittaa kuinka monta tuulivoimalaa kullekin erilliselle pisteetähtäkövällä rajatulle osa-alueelle saadaan enintään sijoittaa.
- Yksittäisen tuulivoimalan enimmäiskorkeus saa olla enintään 300 metriä maanpinnasta.
- Tuulivoimaloiden kaikki rakenteet sekä siipien pyörimisalue tulee sijoittaa osoitetuille tuulivoimaloiden alueille.
- Alueelle voidaan sijoittaa tuulivoimatuotantoa ja energiahuoltoa palvelevia rakenteita.
- Alueen suunnittelussa tulee huomioida alueelle sijoittuvat muinaismuistokohteet ja -alueet. Voimaloiden lavat saavat liikkua kohteiden ja alueiden yläpuolella, mutta tuulivoimalan perustukset, nostokenttien ja huoltotiestön rakenteet tai muut rakennelmat eivät saa ulottua muinaismuistokohteiden alueelle tai muuten vaarantaa kohteen/alueen arvoa.




Luonnon monimuotoisuuden kannalta erityisen tärkeä alue.
 Alueella sijaitsee Metsälain 10 §:n mukaisia kohteita.
 Alueen suunnittelussa ja toteutuksessa on huomioitava luontoarvot sekä alueen luonnon monimuotoisuuden kannalta tärkeät luonteen turvaaminen.



Natura 2000-verkoston kuuluva tai siihen ehdotettu alue.



Maan- ja metsätaloustaluttamattoman alue.
 Alue on varattu pääasiassa metsätaloutta varten. Alueelle saa sijoittaa tuulivoimaloita niille erikseen osoitetuille alueille ja niitä varten huoltoteitä, teknisiä verkkoja sekä varastoita- ja kokoonpanoalueita. Alueelle saa sijoittaa vähäisiä maan- ja metsätaloutta palvelevia rakentamisia.



Vesialue.

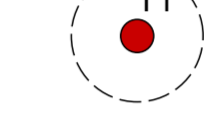
Kohte- ja viivamerkinnyt:



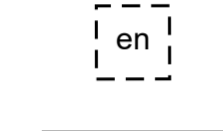
Muinaismuistokohteiden alue.

Muinaismuistolain (295/1963) rauhoittama kiinteä muinaisjäännös. Alueen kaivaminen, peittäminen, muuttaminen, vahingoittaminen ja muu siihen kajoaminen on muinaismuistolain nojalla kielletty. Kaikista alueelta koskevista toimenpiteistä ja suunnitelmista tulee pyytää aluevastuuseen tai museoviranomaisen lausunto.
 Kohteen numero viittaa yleiskaavan selostuksen kohdeluetteloon.

4. Matinhautakangas, tervahauta (1000040101)
5. Ahvenlammenneve, tervahauta
6. Lemmikkiventuri, tervahauta
7. Ahvenlampi etelä, tervahauta
8. Pajujoja, tervahauta
9. Metelhaaminneve, tervahauta
10. Ahvenlammin hautakangas, tervahauta
11. Piirtti-Hautakangas, tervahauta
12. Isonmaankangas etelä, tervahauta
13. Murkan Tukkiemi, tervahauta (1000025426)



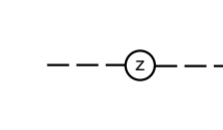
Ohjeellinen tuulivoimalan sijainti.
 Numero viittaa kaavaselostuksessa ja liiteaineistoissa käytettyyn tuulivoimaloiden numerointiin.
 Voimaloiden tarkka sijainti määritetään rakennusluvan yhteydessä.
 Utopi kirkoviiva kuvaa siipien pyörimisalueen ulottuvuutta ja sisempi ympyrä voimalatornin sijainti.



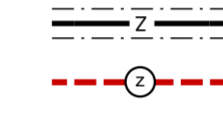
Ohjeellinen energiahuolto- ja energiavarastoinnin alue.
 Alueelle voidaan rakentaa sähköasemakenttä, kojektorakennuksia, akkuvaroja ja huoltorakennuksia. Sähköasemakentän tulee aidata.



Nykyinen/parannettava tielinjaus.




Ohjeellinen uusi tielinjaus.



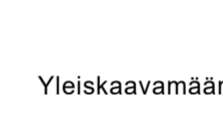
Merkinnällä on osoitettu tuulivoimalaitoksia palvelevat huoltoteit.
 Huoltoteit toteutetaan sorapintaisina.



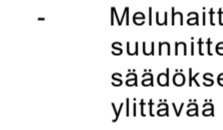
Ohjeellinen uusi maakaapeli.
 Merkinnällä osoitetaan alueen sisäiset keskijännitejohdot.



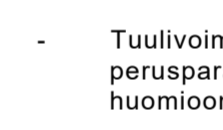
Voimalinja 400kV.




Ohjeellinen uusi voimalinja.



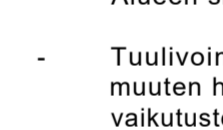
Moottorikeikkareitti, sijainti ohjeellinen.




Piirtämisteknisen merkinnät:



Kunnan raja.



Yleiskaava-alueen raja.



Alueen raja.

Yleiskaavamääräykset:

- Muuhaltajien ehkäisemiseksi ja ympäristön viihtyisyyden turvaamiseksi alueen suunnittelussa ja toteutamisessa on otettava huomioon melu koskevat asetukset ja säädökset. Tuulivoimaloista ei saa aiheutua asutukselle valtion virallisia ohjeavaroja ylittävää melua.

- Tuulivoimaloiden, tuulivoimaloiden huolto- ja rakentamistaiden sekä nykyisten perusparannettavien teiden ja maakaapeleiden sijoittamisessa on otettava huomioon luonnon monimuotoisuuden kannalta arvokkaat alueet.

- Tuulivoimaloiden huolto- ja rakentamistiet sekä maakaapelit on sijoitettava mahdollisuuksien mukaan samaan maastokäytävään.

- Alueen sisäiset keskijännitejohdot on toteutettava ensisijaisesti maakaapeleina.

- Tuulivoimaloiden tornien T2, T4, T6, T7, T8 ja T9 aloosa tulee maalista tummaksi tai muuten helpommin huomattavaksi kanalitukantoihin kohdistuvien mahdollisten vaikutusten lieventämiseksi.

- Tuulivoimaloiden lopullisten toteutettavien sijaintien koordinaatit on ilmoitettava Pääesikunnan operatiiviselle osastolle.

- Jokaiselle tuulivoimalalle on haettava lentoestelausunto ilmailukennepalvelun tarjoajalta. Mikäli lentoestelausunnossa niin edellytetään, on lisäksi saatava lentoestelupa liikenne- ja viestintäviranomaiselta.

- Tämä yleiskaava on laadittu maankäyttö- ja rakennuslain 7 a §:n tarkoittaman oikeusvaikutteisena yleiskaavana. Yleiskaavaa voidaan käyttää yleiskaavan mukaisten tuulivoimaloiden rakennusluvan myöntämisen perusteena tuulivoimaloiden alueilla (tv-alueilla).

**PERHO
 AHVENLAMPPI
 TUULIVOIMAPIUSTON OSAYLEISKAAVA
 1:10 000**

Oulussa 20.3.2024

Ilkka Ranta
 Ilkka Ranta
 Arkkitehti
 SAFA, YKS-298



PERHON KUNTA

Hyväksytty Perhon kunnanhallituksessa _____ § _____
 Hyväksytty Perhon kunnanvaltuustossa _____ § _____