

KUULUTUS

Turvallisuus- ja kemikaalivirasto (Tukes) on kaivoslain (621/2011) perusteella 21.3.2025 hyväksynyt seuraavan malminetsintäluvan osittain raukeamista koskevan ilmoituksen:

Hakija: Sisu Exploration Oy
Lupatunnus ja nimi: ML2023:0109, Nabba
Alueen sijainti: Kaustinen, Kruunupyy

Päätökseen saa kaivoslain (621/2011) 162 §:n nojalla hakea muutosta valittamalla hallinto-oikeuteen. Valitus on tehtävä kirjallisesti 30 päivän kuluessa päätöksen tiedoksisaunnista. Päätöksen tiedoksisaunnin katsotaan tapahtuneen seitsemäntenä päivänä päätöksen julkaisemisesta. Päätöksen liitteenä olevasta valitusosoituksesta ilmenee, miten muutosta haettaessa on meneteltävä.

Päätös on nähtävillä Tukesin kotisivulla osoitteessa: <https://tukes.fi/malminetsintaluvat-ja-valtaukset>

Tieto päätöksen antamisesta on julkaistu sijaintikunnan verkkosivuilla.

Lisätietoja kaivosasiat@tukes.fi tai ylitarkastaja Antti Mikkola puh. 029 505 2184

Kuulutettu 21.3.2025

Pidetään nähtävänä 28.4.2025 asti.

KUNGÖRELSE

Säkerhets- och kemikalieverket (Tukes) har med stöd av gruvlagen (621/2011) 21.3.2025 godkänt anmälan om att följande malmletningstillstånd delvis förfaller:

Sökande: Sisu Exploration Oy
Tillståndsbeteckning, namn: ML2023:0109, Nabba
Läge: Kaustby, Kronoby

Ändring i beslut får med stöd av 162 § i gruvlagen (621/2011) sökas hos förvaltningsdomstolen. Besvärstiden är 37 dagar från den dag då beslutet delgavs, nämnda dag inte medräknad. Av besvärсанvisningen som finns i bilagan till beslutet framgår hur ändring ska sökas.

Beslutet finns framlagt till påseende på Tukes webbplats <https://tukes.fi/malminetsintaluvat-ja-valtaukset>.

Information om beslutet har publicerats på hemsidan för den kommun där beslutet fattas.

Mer information kaivosasiat@tukes.fi eller Antti Mikkola tfn. 029 505 2184

Kungjord 21.3.2025

Finns till påseende fram till 28.4.2025

21.3.2025

Lupatunnus
ML2023:0109
Tukes
2255/10.02.06/2025

Sisu Exploration Oy
c/o Geopool Oy
Teknobulevardi 3-5
01530 Vantaa

PÄÄTÖS MALMINETSINTÄLUVAN OSITTAIN RAUKEAMISESTA

Hakija: Sisu Exploration Oy
3140298-5
Suomi

Yhteystiedot: c/o GeoPool Oy
Teknobulevardi 3-5
01530 Vantaa

Lisätietoja antaa:
lupaasiat@geopool.fi
+358 400 229858

Alueen nimi: Nabba
Alueen sijainti: Kaustinen, Kruunupyy

Turvallisuus- ja kemikaalivirastoon (Tukes) on saapunut 28.2.2025 malminetsintäluvan ML2023:0109 osittaista raukeamista koskeva ilmoitus. Kaivoslain (621/2011) mukaan annettujen malminetsintälupien raukeamiseen sovelletaan mitä kaivoslain (621/2011) 67 §:ssä säädetään malminetsintäluvan raukeamisesta.

Osittain raukeava malminetsintälupa:

- ML2023:0109 Nabba on myönnetty 25.1.2024 annetulla päätöksellä pinta-alaltaan 2779,71 ha. Tällä raukeamispäätöksellä alueesta raukeaa 2 483,82 ha ja voimaan jää 295,89 ha.

Turvallisuus- ja kemikaaliviraston päätös

Edellä mainitun alueen kaivoslain mukaiset oikeudet raukesivat osittain 28.2.2025 (ilmoituksen saapumispäivä) ja vahvistetaan tällä **21.3.2025** annetulla päätöksellä liitekartan mukaisesti.

Perustelut

Kaivoslain (621/2011) 67 §:n 3 momentissa säädetään, että kaivosviranomaisen on päätettävä, että malminetsintälupa raukeaa, jos luvanhaltija tekee asiaa koskevan ilmoituksen.

Kaivoslain 72 §:ssä säädetään, että malminetsintäluvan voimassaolon jatkamista, muuttamista ja peruuttamista koskeva asia on käsiteltävä noudattaen vastaavasti, mitä tässä kaivoslaissa säädetään asianomaista lupaa koskevasta lupamenettelystä, lupaharkinnasta sekä lupapäätöksestä ja sen voimassaolosta. Mitä edellä säädetään, sovelletaan myös 67 §:n 3 momentin mukaista malminetsintäluvan raukeamista koskevaan asiaan. Mitä kaivoslain 39 §:ssä säädetään muistutuksista ja mielipiteistä, ei sovelleta malminetsintäluvan raukeamista koskevan 67 §:n 3 momentissa tarkoitetun ilmoituksen käsittelyyn.

Jälkitoimenpiteet

Kun malminetsintälupa on rauennut, on luvanhaltijan kaivoslain (621/2011) 15 §:n mukaisesti:

Välittömästi saatettava alueet yleisen turvallisuuden vaatimaan kuntoon, poistettava väliaikaiset rakennelmat ja laitteet, huolehdittava alueiden kunnostamisesta ja siistimisestä sekä saatettava alueet mahdollisimman luonnonmukaiseen tilaan ja tehtävä kirjallinen ilmoitus kaivosviranomaiselle, malminetsintäalueeseen kuuluvien kiinteistöjen omistajille ja muille oikeudenhaltijoille, kun toimet on saatettu loppuun. Valtioneuvoston asetuksen kaivostoiminnasta (391/2012) mukaisesti tulee ilmoituksen sisältää tieto jälkitoimenpiteiden päättymispäivästä sekä kuvaus toteutetuista jälkitoimenpiteistä;

Kuuden kuukauden kuluessa luovutettava kaivosviranomaiselle tutkimustyöselostus, tutkimukseen liittyvä tietoaaineisto ja edustava osa kairasydämistä.

Sovelletut säännökset

Kaivoslaki (621/2011)
Valtioneuvoston asetus kaivostoiminnasta (391/2012)

Päätösmaksu

Tästä päätöksestä perittävä maksu on **2555 €**. Valtion talous- ja henkilöstöhallinnan palvelukeskus lähettää laskun hakijalle.

Maksu perustuu hakemuksen vireille tullessa voimassa olleeseen asetukseen Turvallisuus- ja kemikaaliviraston maksullisista suoritteista (797/2024).

Päätöksestä tiedottaminen

Lupapäätös on toimitettu päätöksenantopäivänä:

- Sisu Exploration Oy:lle,

Jäljennös päätöksestä on toimitettu antopäivänä

- Kaustisen kunnalle,
- Kruunupyyn kunnalle,
- Etelä-Pohjanmaan ELY-keskukselle,
- Metsähallitukselle,

- K.H.Renlundin museolle tiedoksi,
- Pohjanmaan museolle tiedoksi,
- niille, jotka ovat jäljennöstä erikseen pyytäneet

Päätöksen antamisesta on ilmoitettu

- maanomistajille (kirjeitse)
- asianosaisille, joita asia erityisesti koskee
- niille, jotka ilmoitusta ovat erikseen pyytäneet

Lupaviranomainen on tiedottanut annetusta päätöksestä Keskipohjanmaa sanomalehdessä 21.3.2025.

Tukes toimittaa Maanmittauslaitokselle malminetsintäluvan raukeamisesta tiedot merkittäväksi kiinteistötietojärjestelmään.

Perustelut: Päätöksestä tiedottaminen ja siinä noudatettu menettely perustuvat kaivoslain (621/2011) lupapäätöksestä tiedottamista koskevaan 58 §:ään.

Muutoksenhaku

Tähän päätökseen saa kaivoslain (621/2011) 162 §:n nojalla hakea muutosta valittamalla **Vaasan hallinto-oikeuteen**.

Valitus on tehtävä kirjallisesti 30 päivän kuluessa päätöksen tiedoksisaannista (808/2019, 13 §). Päätöksen tiedoksisaannin katsotaan tapahtuneen seitsemäntenä päivänä päätöksen julkaisemisesta. Liitteenä olevasta valitusosoituksesta ilmenee, miten muutosta haettaessa on meneteltävä.

Päätöksestä perittävästä maksusta valitetaan samassa järjestyksessä kuin pääasiasta.

Lisätietoja

kaivosasiat@tukes.fi tai ylitarkastaja Antti Mikkola puh. 029 505 2184

Asian on esitellyt ylitarkastaja Antti Mikkola ja ratkaissut johtava asiantuntija Ilkka Keskitalo. Tämä asiakirja on allekirjoitettu sähköisesti. Allekirjoittajan henkilöllisyyden ja allekirjoituksen ajankohdan voi varmistaa allekirjoitusta klikkaamalla ja asiakirjan aitous voidaan todentaa sähköisesti. Jos asiakirjaa muutetaan jälkikäteen, allekirjoitus ei ole enää kelvollinen. Sähköinen asiakirja on alkuperäiskappale, eikä allekirjoituksen oikeellisuutta voi varmistaa paperitulosteesta. Alkuperäisen sähköisen asiakirjan voi tarvittaessa pyytää Tukesin kirjaamosta.

LIITTEET

Liite 1	ML2023:0109 lupakartta
Liite 2	Kiinteistökohtaiset pinta-alat

VALITUSOSOITUS

Valitusviranomainen

Päätökseen saa hakea muutosta valittamalla sille hallinto-oikeudelle, jonka tuomiopiirissä pääosa tässä päätöksessä tarkoitettusta alueesta sijaitsee. Toimivaltainen hallinto-oikeus on mainittu valitusosoituksen lopussa. Valituskirjelmä osoitetaan valitusviranomaiselle ja se on toimitettava valitusajassa hallinto-oikeuden kirjaamoon.

Valitusaika

Valitus on tehtävä kirjallisesti 30 päivän kuluessa päätöksen tiedoksisaannista. Päätöksen tiedoksisaannin katsotaan tapahtuneen seitsemäntenä päivänä päätöksen julkaisemisesta.

Valitusoikeus

Kaivoslain (621/2011) 165 §:n nojalla kaivoslain 67 §:n 3 momentissa tarkoitettuun kaivosviranomaisen päätökseen saa hakea muutosta valittamalla ainoastaan luvan raukeamista koskevan ilmoituksen tehnyt luvanhaltija

Valituksen sisältö

Valituskirjelmässä on ilmoitettava

- päätös, johon haetaan muutosta
- miltä kohdin päätökseen haetaan muutosta ja mitä muutoksia siihen vaaditaan tehtäväksi
- perusteet, joilla muutosta vaaditaan
- mihin valitusoikeus perustuu, jos valituksen kohteena oleva päätös ei kohdistu valittajaan
- valittajan nimi ja kotikunta
- postiosoite ja puhelinnumero, joihin asiaa koskevat ilmoitukset valittajalle voidaan toimittaa

Jos valittajan puhevaltaa käyttää hänen laillinen edustajansa tai asiamiehensä tai jos valituksen laatijana on joku muu henkilö, valituskirjelmässä on ilmoitettava myös tämän nimi ja kotikunta.

Valittajan, laillisen edustajan tai asiamiehen on allekirjoitettava valituskirjelmä, ellei valituskirjelmää toimiteta sähköisesti (telekopiona tai sähköpostilla).

Valituksen liitteet

Valituskirjelmään on liitettävä

- päätös, johon haetaan muutosta valittamalla, alkuperäisenä tai jäljennöksenä
- asiakirjat, joihin valittaja vetoaa vaatimuksensa tueksi, jollei niitä ole jo aikaisemmin toimitettu viranomaiselle
- asiamiehen valtakirja

Valituskirjelmän toimittaminen perille

Valituskirjelmän voi viedä valittaja itse tai hänen valtuuttamansa asiamies. Valituskirjelmä liitteineen voidaan myös lähettää postitse, telekopiona tai

sähköpostilla. Postiin valituskirjelmä on jätettävä niin ajoissa, että se ehtii perille valitusajan viimeisenä päivänä ennen aukioloajan päättymistä. Hallinto-oikeudessa kirjaamon aukioloaika on klo 8.00–16.15. Sähköisesti (telekopiona tai sähköpostilla) toimitetun valituskirjelmän on oltava toimitettu niin, että se on käytettävissä vastaanottolaitteessa tai tietojärjestelmässä määräajan viimeisenä päivänä ennen virka-ajan päättymistä.

Valittajalta peritään hallinto-oikeudessa **oikeudenkäyntimaksu 310 euroa**. Tuomioistuinten ja eräiden oikeushallintoviranomaisten suoritteista perittävistä maksuista annetussa laissa (701/1993) on erikseen säädetty eräistä tapauksista, joissa maksua ei peritä.

Toimivaltaisen hallinto-oikeuden yhteystiedot muutoksenhakua varten:

Vaasan hallinto-oikeus

käyntiosoite: Korsholmanpuistikko 43, 4. krs, 65101 VAASA

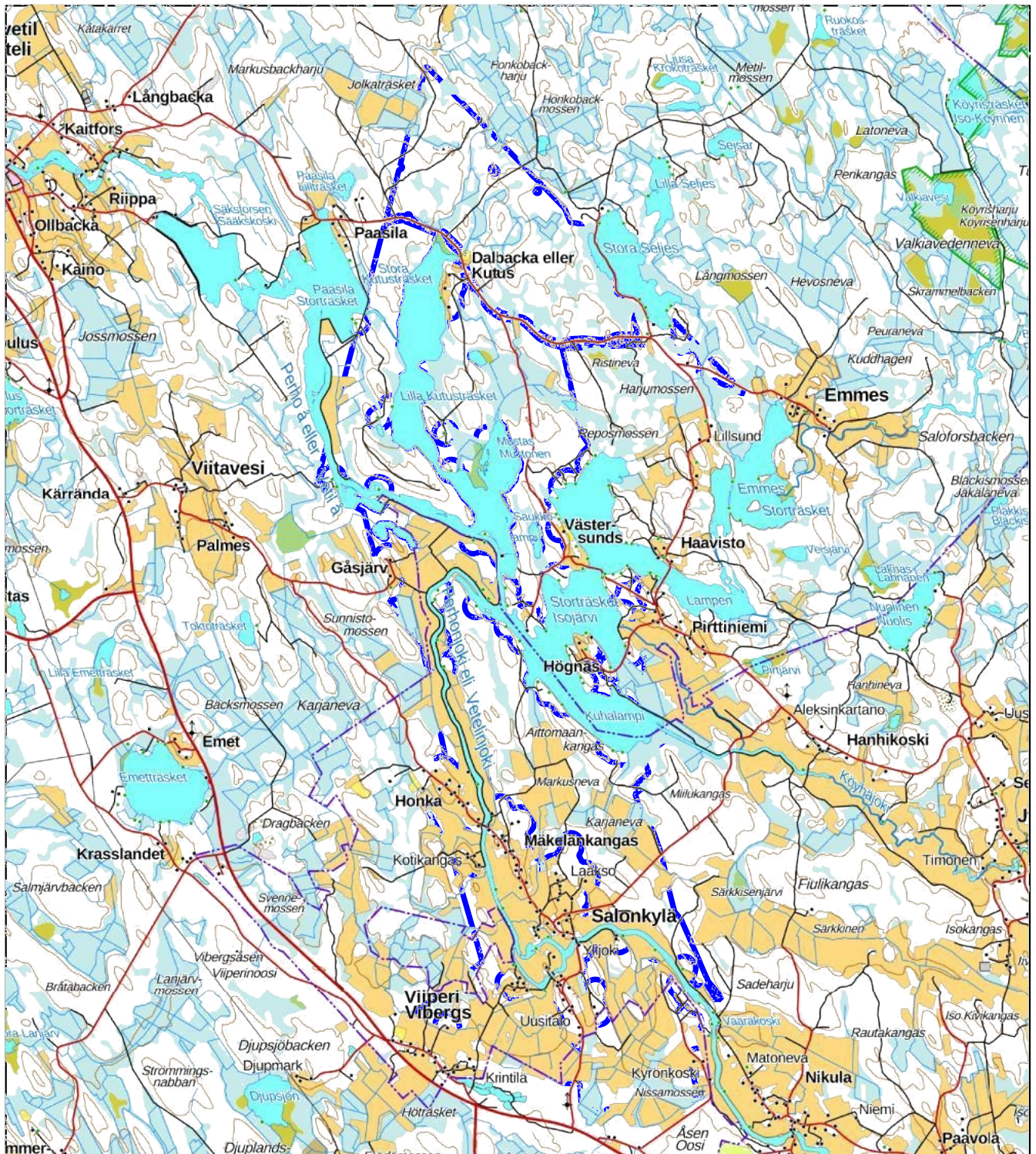
postiosoite: PL 204, 65101 VAASA

puhelinvaihe: 029 56 42611

faksi: 029 56 42760

sähköposti: vaasa.hao@oikeus.fi

Valituksen voi tehdä myös hallinto- ja erityistuomioistuinten asiointipalvelussa osoitteessa: <https://asiointi2.oikeus.fi/hallintotuomioistuimet>



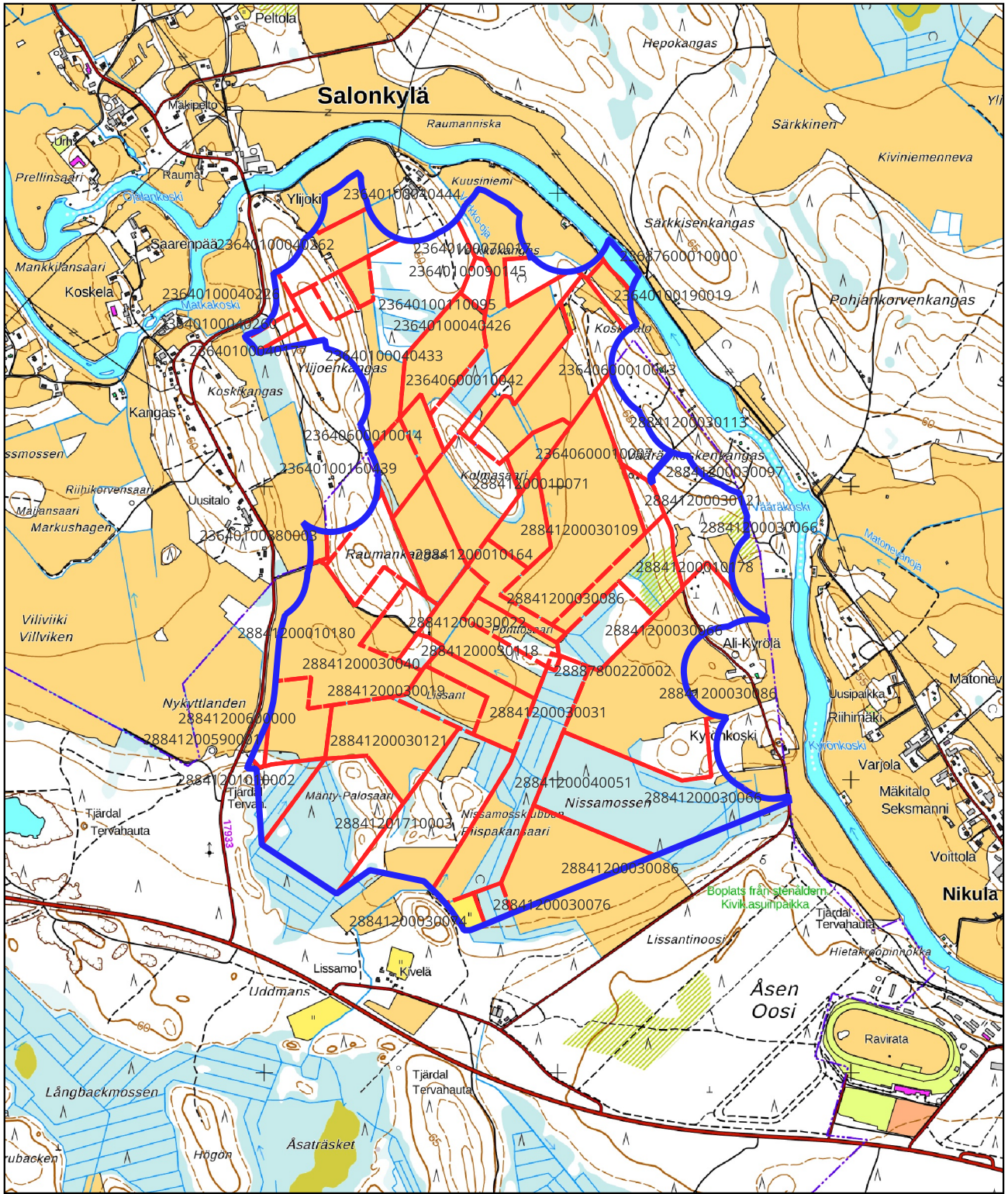
Malminetsintälupa-alue


Mittakaava 1:80 000

Sisu Exploration Oy
Nabba
ML2023:0109

tukes
Turvallisuus- ja kemikaalivirasto

Mittakaava ohjeellinen



 Malminetsintälupa-alue

 Kiinteistörajat

Malmineitsintälupa-alueen ML2023:0109 kiinteistöt ja pinta-alat 28.2.2025 jälkeen

Kiinteistötunnus	Pinta-ala (ha)
28841200030076	1,12
23640100190019	1,78
23640100040433	6,73
28841201010002	3,25
28841200010093	5,55
28841200030121	10,55
23687600010000	0,95
23640100040437	1,43
23640100040210	1,17
23640100160439	3,41
23640100040426	17,93
23640100040262	5,31
23640100090145	1,89
28841200010178	6,03
28841200030109	18,01
28841200030066	32,45
28841200030113	16,63
28841200010164	5,70
23640600010042	3,93
28841200030086	34,37
23640600010007	2,22
28841200030034	3,69
28887800220002	0,16

28841200010071	7,85
23640600010043	11,89
23640100040260	1,14
23640100090136	1,22
23640100070009	0,25
23640100040177	0,72
23640100040226	0,82
28841200030118	6,74
23640100110095	13,02
23640100040444	1,82
23640600010014	1,98
28841200600000	8,35
28841200010073	0,62
28841200030019	3,63
23640100880003	0,64
28841200030040	1,03
28841200030031	4,73
28841200030074	0,98
28841200040051	13,01
28841201710003	13,28
28841200030022	2,91
28841200010180	14,55
28841200590001	0,43
	295,89

Pinta-ala yhteensä: **295,89 ha**