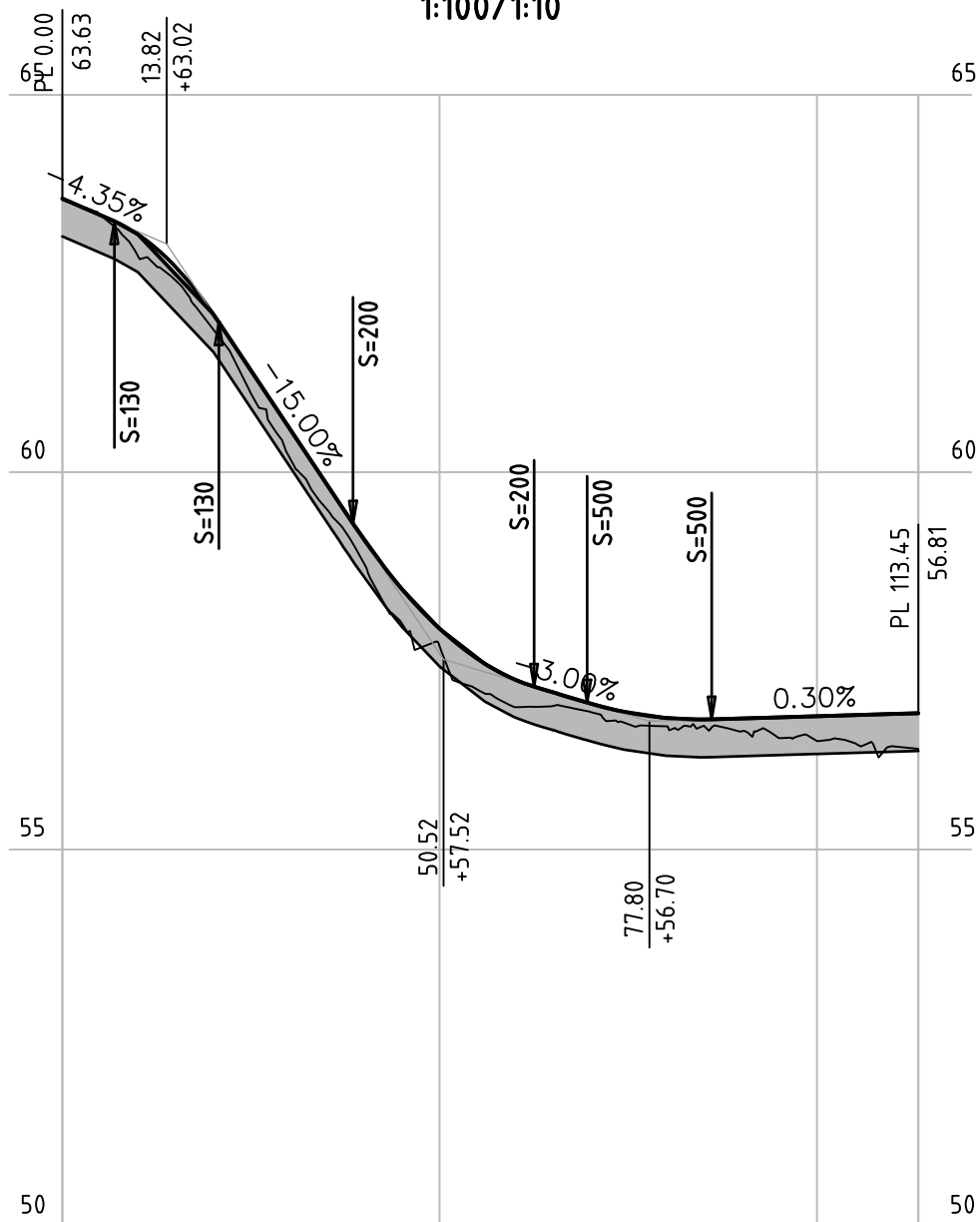


Linja -VG-1:
1:100/1:10



Päällysrakenne
Putkien perustamistapa

Matka

Kaltevuus / pyörityssäde

Tasausviivan korkeus

Maanpinnan korkeus

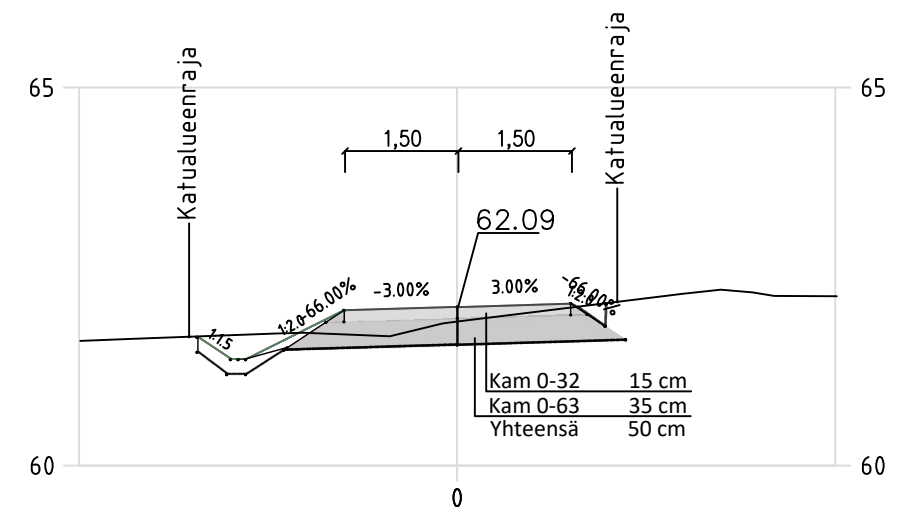
Paalutus

Kaarevuus

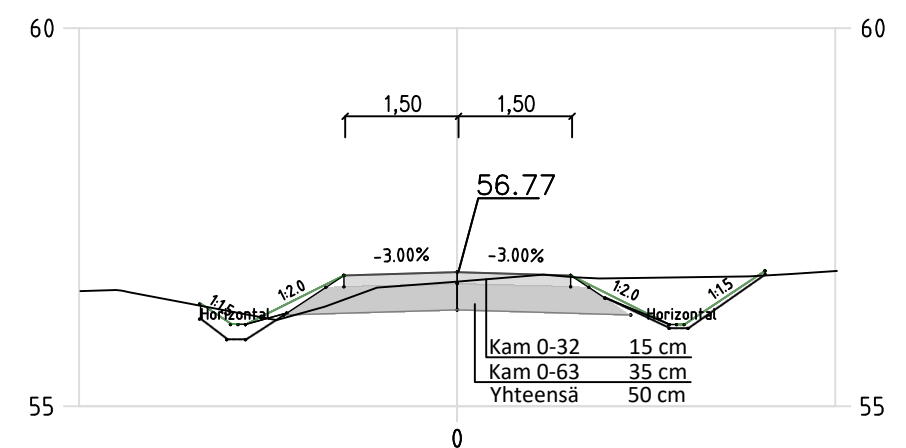
Sivukaltevuus

6.89	6.89	20.74	17.78	38.52	24.00	7.03	16.50	27.40	113.45			
-0.043	S=130	-0.150	38.52	S=200	62.52	-0.030	S=500	86.05	113.45			
63.63	63.15	62.09	60.60	59.10	57.93	57.25	56.93	56.74	56.74	56.77	56.80	56.81
63.60	62.87	61.89	60.21	58.79	57.69	56.89	56.82	56.63	56.57	56.44	56.37	56.33
0				50				100			113	
5	35.84	38.81	56.01	74.47	5							
0	qo=0.03	qo=0.03	qo=0.03	qo=0.03	qo=0.03	qo=0.03	qo=0.03	qo=0.03	qo=0.03	qo=0.02	0	0
-5	qv=-0.03	qv=-0.03	qv=-0.03	qv=-0.03	qv=-0.03	qv=-0.03	qv=-0.03	qv=-0.03	qv=-0.03	qv=-0.02	-5	-5

POIKKILEIKKAUS PAALUVÄLILLÄ 0 - 43



POIKKILEIKKAUS PAALUVÄLILLÄ 43 - 113



Tilaja ja suunnittelukohte

Kaustisen kunta
PALSTASUUNNITELMA

Piirustuksen sisältö

PITUUSLEIKKAUS
POIKKILEIKKAUKSET

Mittakaavat

1:1000/100
1:100

Soilcon

www.soilcon.fi | p. (06) 434 2300

Koordinaatti-, korkeusjärjestelmä

ETRS-GK23/N2000

Piirustuksen tila

Tiedosto

1775.201 Pituusleikkaus.dwg

Revisio

Päiväys

19.4.2024

Hyväksynyt

Jouni Mäenpää

Suunnitellut

Jenni Saarimaa

Piirtänyt

Jenni Saarimaa

Suunnittelu

TKA

Työn ja piirustuksen n:o

1775.201